

**B. PODZEMNE VODE**

**B. GROUNDWATERS**



## B.0. POJASNILA K PREGLEDNICAM

V poglavju o podzemnih vodah (B) so poleg uvodnih Pojasnil (B.0.) še tri podpoglavja s preglednicami. V njih so podatki in rezultati meritev za 128 postaj, ki so delovale leta 2003 v mreži za podzemne vode.

Razlage pojmov in okrajšav v preglednicah:

- **Št.** – tekoča številka postaje za meritve globine do podzemne vode;
- **Šifra** – šifra postaje v računalniški datoteki;
- **Postaja** – ime postaje; sestoji iz šifre postaje v katastru postaj in imena kraja, kjer postaja deluje;
- **Kota "0"** – nadmorska višina točke (v metrih nad gladino Jadranskega morja), od katere se meri globino do podzemne vode;
- **Objekt** – tip merskega objekta (**V** – kopani vodnjak, običajno premera okoli 1 meter in obložen s kamnom, z opeko ali z betonskimi cevmi; **P** – piezometer z vgrajeno kovinsko ali plastično cevjo premera 0.05 metra do 0.3 metra luknjano v območju vodonosnega sloja);
- **X in Y** – Gauss-Kruegerjeve koordinate položaja merske postaje na topografski karti merila 1:25000;
- **Pogostost opazovanj** – pogostost opazovanj na mesec (**6x** – opazovanje vsakih pet dni; **ZV** – neprekinjeno beleženje z limnigrafom, **ZV-P** – neprekinjeno beleženje s podatkovnim zapisovalnikom);
- **Pričetek opazovanj** – začetno leto merjenja globine do podzemne vode;
- **Stran** – stran, na kateri so za postajo navedeni podatki o stanju voda. Postaje, ki imajo poleg mesečnih in letnih vodostajev tudi dnevne vrednosti, so označene z zvezdico (\*);
- **Tip** – način merjenja globine podzemne vode (**L** – meritev z limnigrafom; **O** – opazovanja, katerih pogostost je označena v preglednici B.1. v koloni Pogostost opazovanj, **P** – meritev s podatkovnim zapisovalnikom);
- **Teren** – nadmorska višina površja tal (v metrih nad gladino Jadranskega morja) na merski postaji;
- ---- – ni podatka;
- **Suho** – gladina podzemne vode se je znižala pod dno merskega objekta;
- **Hnk** – najnižji vodostaj v letu (mesecu) – konica;
- **Hnp** – najnižji vodostaj v letu (mesecu) – dnevno povprečje;
- **Hs** – srednji vodostaj v letu (mesecu);
- **Hvp** – najvišji vodostaj v letu (mesecu) – dnevno povprečje;
- **Hvk** – najvišji vodostaj v letu (mesecu) – konica;
- **nHnk** – najnižji nizek vodostaj v obdobju – konica;
- **nHnp** – najnižji nizek vodostaj v obdobju – dnevno povprečje;
- **vHvp** – najvišji visok vodostaj v obdobju – dnevno povprečje;
- **vHvk** – najvišji visok vodostaj v obdobju – konica.

### Pojasnila k preglednicam

#### B.1. Seznam postaj za opazovanje podzemnih voda (l. 2003)

V seznamu so navedene merske postaje za opazovanje podzemnih voda, ki so delovale v letu 2003. Urejene so po vodonosnikih, kot hidrogeološko in hidravlično zaključenih enotah z značilnim režimom nihanja vodnih stanj. Vodonosniki si sledijo geografsko od severovzhoda proti jugozahodu države.

#### B.2. Mesečni in letni srednji vodostaji s konicami (l. 2003)

V preglednici so za postaje, ki so delovale v letu 2003, natisnjeni mesečni in letni srednji vodostaji ter mesečne, letne in v opazovanem obdobju zabeležene konice.

Na postajah, ki so opremljene z limnigrafom (tip = **L**), so mesečne in letne vrednosti določene oziroma izračunane na osnovi limnigrafskega zapisa (obdelava in digitalizacija limnigrama). Na postajah, ki so opremljene s podatkovnim zapisovalnikom (tip = **P**), so mesečne in letne vrednosti določene oziroma izračunane na osnovi prenešene baze podatkov. **Nizek** vodostaj za mesec je **Hnk**, **srednji** vodostaj je **Hs**, **visok** vodostaj pa **Hvk**. Na postajah, kjer globino do podzemne vode spremljajo z dnevnimi opazovanji (tip = **O**), so mesečni in letni vodostaji izračunani na osnovi opravljenih opazovanj trenutnih vrednosti (4x, 6x, 30x

na mesec - glej Pogostost opazovanj v preglednici B.1.). **Nizek, srednji, visok** vodostaj so **Hnp, Hs** in **Hvp**.

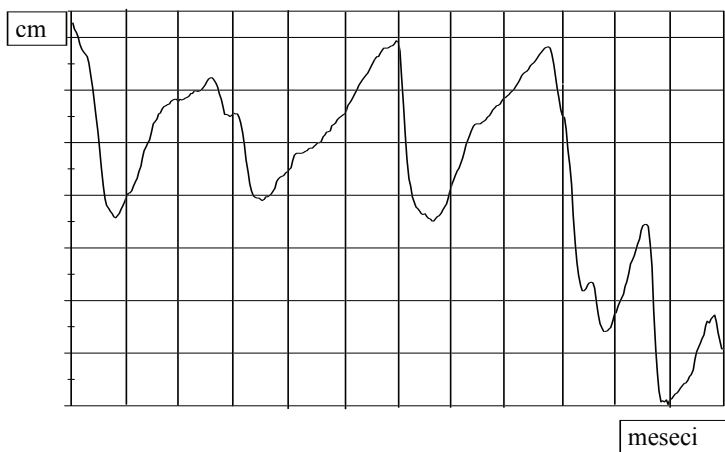
Letne vrednosti so izpisane posebej, konici pa sta opremljeni z datumom.

Zabeležene konice so absolutno najnižji oziroma najvišji vodostaji zabeleženi v opazovanem obdobju. To so na limnigrafskih postajah nizkovodne (**nHnk**) oziroma visokovodne konice (**vHvk**), ali najnižje (**nHnp**) oziroma najvišje (**vHvp**) opazovane trenutne vrednosti.

### B.3. Dnevni vodostaji z nivogramom (I. 2003)

Za izbrane postaje so v letopisu objavljene preglednice srednjih dnevnih vodostajev po obdelavi limnigramov, oziroma trenutnih vrednosti, kjer limnigramov ni. Iz njih so izračunani srednji mesečni in letni vodostaji (**Hs**). Skupaj s konicami (**Hnk, Hvk, Hnp, Hvp**) so kot značilne vrednosti navedeni v spodnjem delu preglednic.

V nivogramu je s srednjimi dnevnimi vrednostmi prikazano spreminjanje vodostajev preko leta. Na navpični osi so prikazane globine gladine podzemne vode merjene v cm od kote "0".



## B.0. EXPLANATION TO THE TABLES

The chapter on groundwaters (B) consists of the introductory Explanation (B.0.) and three subchapters with tables. They comprise data on measurement results from 128 groundwater observation wells (i.e. stations) which operated in the groundwater network in 2003.

Key to the terms and abbreviations used in the tables:

- **Št.** (No) – current number of a groundwater observation well;
- **Šifra** (Code) – station code in the computer file;
- **Postaja** (Station) – name of a station; it consists of the station code from the station cadaster and the name of location where a station operates;
  - **Kota "0"** (datum point) – the altitude (in meters above the level of the Adriatic) from which the depth to water table is measured;
  - **Objekt** (Structure) – type of measuring structure (**V** – digged well, usually one meter in diameter and walled with stones or bricks, or concrete tubes are inserted; **P** – piezometer with built-in metal or plastic tube of 0.05-0.3 m in diameter with perforated part in the zone of aquifer layer);
  - **X** and **Y** – Gauss-Krueger coordinates of a groundwater observation well on the topographic map of scale 1:25000;
  - **Pogostost opazovanj** (Observation frequency) – frequency of observations per month (**6x** – observations each five days; **ZV** – continuous recording with recorder, **ZV-P** – continuous recording with data logger);
  - **Pričetek opazovanj** (Beginning of observations) – the beginning year of measuring depth to water table;
  - **Stran** (Page) – the page on which the data on water conditions for a station are listed. Stations where daily values are also listed besides monthly and annual water tables are marked with an asterisk (\*);
  - **Tip** (Type) – the way of measuring depth of the water table (**L** – continuous recording with recorder; **O** – observations, the frequencies of which are listed in Table B.1 in column Pogostost opazovanj /Observation frequency/, **P** – continuous recording with data logger);
  - **Teren** (Ground surface) – ground surface altitude (in meters above the level of the Adriatic) of a groundwater observation well;
  - ---- – no data;
  - **Suho** (Dry) – water table has dropped below the bottom of the observation well;
  - **Hnk** – the lowest annual (monthly) water table – extreme;
  - **Hnp** – the lowest annual (monthly) water table – daily average;
  - **Hs** – mean annual (monthly) water table;
  - **Hvp** – the highest annual (monthly) water table – daily average;
  - **Hvk** – the highest annual (monthly) water table – extreme;
  - **nHnk** – the minimum low water table in a period – extreme;
  - **nHnp** – the minimum low water table in a period – daily average;
  - **vHvp** – the maximum high water table in a period – daily average;
  - **vHvk** – the maximum high water table in a period – extreme.

### Explanation to the tables

#### B.1. The list of groundwater observation wells (2003)

In the list those groundwater observation wells are included which operated in 2003. They are arranged according to the aquifers as hydrogeologic and hydraulic closed units with the typical regime of water table fluctuation. Aquifers follow according to their geographical locations, from northeast towards southwest of the state.

#### B.2. Monthly and annual mean water tables with extremes (2003)

For the stations which operated in 2003, the table lists monthly and annual mean water tables as well as monthly and annual extremes and those, registered in the observation period.

For the stations equipped with recorders (**L** type), monthly and annual values are defined or calculated on the basis of continuous recording (processing and digitalization of analog recording). For the stations equipped with data logger (**P** type), monthly and annual values are defined or calculated on the basis of continuous recorded data. **Hnk** stands for the **low** monthly water table, **Hs** for the **mean**, and **Hvk** stands for the **high** water table. For the stations where depth of water table is registered at daily observations (**O** type), monthly and annual water tables are calculated on the basis of performed observations and registrations of current values (4-times, 6-times, 30-times a month; see Pogostost opazovanj /Observation frequency/ in Table B.1.) **Hnp** is **low**, **Hs** is **mean**, and **Hvp** is **high** water table.

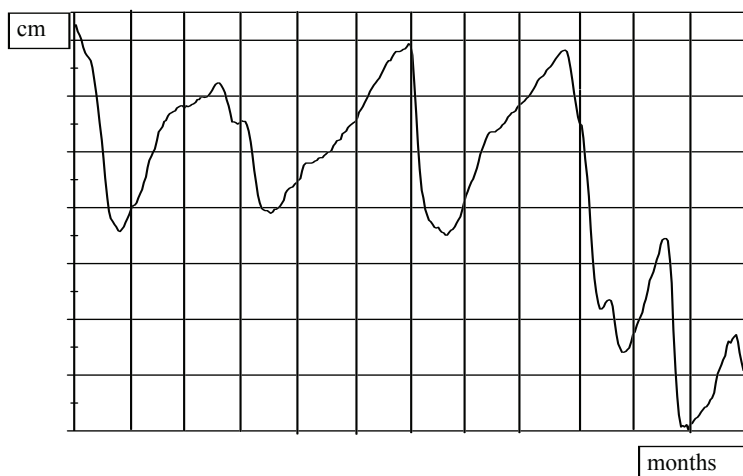
Annual values are listed separately and dates are added to both extremes.

The listed extremes are absolutely the lowest and the highest water tables registered in the observation period. For the stations with recorders these extremes are marked with **nHnk** for the lowest water table and **vHvk** for the highest water table, and for the stations where current values were registered, with **nHnp** for the lowest, and **vHvp** for the highest extremes.

### B.3. Daily water tables with level graph (2003)

In the annals, the tables of mean daily water tables are published for the selected stations, upon the processed continuous level recordings or upon registered current values where there are no recorders. From them, mean monthly and annual water tables (**Hs**) were calculated. Together with the extremes (**Hnk**, **Hvk**, **Hnp**, **Hvp**), they are listed as typical values in the bottom part of the tables.

The level graph graphically presents water table fluctuations. Vertical axis shows the depth of the water table measured in cm from the "0" point.



**B.1. Seznam postaj za podzemne vode (I. 2003)**

Št.	Šifra	Postaja	Kota "0"	Objekt	Y	X	Pogostost opazovanj	Pričetek opazovanj	Stran
	10	<b>APAŠKO POLJE</b>							
1	10005	S-0176 Zgornje Konjišče	227.85	P	5 564 220	5 175 530	ZV	1976	183
2	10020	0300 Žepovci	222.75	V	5 567 125	5 172 870	30x	1966	183
3	10035	0163 Črnci	219.76	V	5 568 735	5 174 510	ZV	1976	183
4	10055	0141 Segovci	215.73	V	5 571 140	5 173 290	30x	1968	183
5	10070	0120 Mali Segovci *	216.60	V	5 570 800	5 171 920	6x	1990	183
6	10080	0090 Plitvica	217.71	V	5 571 460	5 170 280	10x	1957	183
	01	<b>PREKMURSKO POLJE</b>							
7	01005	3471 Skakovci	206.20	V	5 580 300	5 173 930	ZV-P	1990	183
8	01010	3552 Murski Petrovci	201.79	V	5 580 520	5 169 700	ZV	1990	183
9	01015	3370 Rankovci *	198.29	V	5 583 050	5 170 600	6x	1952	183
10	01022	2762 Nemčavci	193.43	V	5 590 400	5 171 380	30x	1998	183
11	01025	2932 Krog	189.99	V	5 587 680	5 167 090	7x	1990	183
12	01035	2630 Bakovci	188.09	V	5 588 570	5 164 415	6x	1981	183
13	01040	2270 Lipovci	180.89	V	5 594 540	5 165 060	6x	1952	183
14	01045	0850 Renkovci *	175.14	V	5 599 660	5 166 560	6x	1952	183
15	01055	0970 Brezovica	168.66	V	5 602 970	5 162 270	ZV	1979	184
16	01065	2000 Melinci	176.36	V	5 595 200	5 159 040	ZV	1962	184
17	01075	0411 Radmožanci	166.78	V	5 606 055	5 164 556	6x	1979	184
18	01085	0473 Kapca *	164.80	V	5 606 240	5 157 960	ZV	1991	184
19	01090	0271 Gornji Lakoš	162.62	V	5 609 270	5 157 410	6x	1952	184
20	01095	0111 Benica	156.62	V	5 615 890	5 153 020	ZV	1990	184
	05	<b>MURSKO POLJE</b>							
21	05011	0611 Bunčani	185.29	V	5 588 180	5 161 230	ZV	2003	184
22	05030	0540 Ključarovci	181.44	V	5 588 060	5 157 460	6x	1954	184
23	05050	0400 Zgornje Krapje *	179.24	V	5 591 940	5 158 460	ZV	1954	184
24	05080	0120 Veščica	172.92	V	5 596 760	5 154 640	6x	1954	184
	16	<b>VRBANSKI PLATO</b>							
25	16005	0080 Kamnica	279.40	V	5 547 670	5 158 520	ZV	1979	184
	20	<b>DRAVSKO POLJE</b>							
26	20015	0721 Tezno	269.25	V	5 552 320	5 153 620	ZV	1957	184
27	20020	0890 Bohova *	272.91	V	5 550 535	5 151 900	ZV	1990	184
28	20025	1030 Dobrovice	259.00	V	5 554 200	5 148 990	ZV	1990	184
29	20030	1250 Rače	262.15	V	5 552 430	5 145 800	ZV	1990	185
30	20035	2120 Starše	238.53	V	5 558 610	5 147 550	8x	1957	185
31	20040	1710 Brunšvik	250.48	V	5 556 900	5 143 700	30x	1956	185
32	20045	1631 Zgornja Gorica	251.77	V	5 553 240	5 142 550	8x	1990	185
33	20050	1600 Zgornje Jablane	246.53	V	5 555 060	5 139 880	7x	1956	185
34	20071	2412 Kungota	240.06	V	5 561 060	5 142 240	30x	1997	185
35	20085	2830 Spodnja Hajdina	224.01	V	5 565 460	5 141 600	7x	1956	185
36	20090	LP-01 Draženci	231.82	P	5 565 035	5 138 190	ZV	1992	185
	15	<b>PTUJSKO POLJE</b>							
37	15005	0721 Ptuj	221.75	V	5 567 760	5 141 990	6x	1982	185
38	15010	0370 Dornava *	218.50	V	5 573 320	5 143 510	7x	1954	185
39	15020	0283 Sobotinci	217.48	V	5 575 070	5 140 340	7x	1990	185
40	15030	0240 Stojnci	210.33	V	5 575 360	5 137 770	6x	1955	185
41	15045	0152 Gorišnica	210.68	V	5 578 260	5 141 060	ZV	1990	185
42	15080	0060 Trgovišče	199.27	V	5 584 590	5 141 615	7x	1982	185
	70	<b>KRANJSKO POLJE</b>							
43	70010	S-3364 Britof	395.53	P	5 452 990	5 124 080	ZV	1970	186
44	70015	0280 Cerklje	394.46	V	5 458 950	5 122 620	10x	1972	186
45	70025	S-2764 Voglje	368.61	P	5 457 100	5 118 700	ZV	1972	186
46	70030	0091 Hrastje	372.28	V	5 452 960	5 119 520	ZV	1970	186
47	70045	V-2079 Moše	359.65	P	5 454 880	5 115 740	ZV	1984	186
48	70070	0590 Moste	331.78	V	5 465 150	5 116 940	ZV	1974	186
	75	<b>VODIŠKO POLJE</b>							
49	75020	0850 Polje pri Vodichah	323.93	V	5 461 120	5 113 340	ZV-P	1971	186
	80	<b>SORŠKO POLJE</b>							
50	80010	S-3667 Drolovka	347.08	P	5 451 780	5 119 700	ZV	1973	186
51	80020	S-3567 Breg	354.45	P	5 453 240	5 118 680	ZV	1970	186
52	80030	0590 Žabnica	375.10	V	5 450 180	5 117 750	ZV	1971	186
53	80035	0320 Meja *	366.51	V	5 452 240	5 116 600	ZV	1970	186

### B.1. Seznam postaj za podzemne vode (I. 2003)

Št.	Šifra	Postaja	Kota "0"	Objekt	Y	X	Pogostost opazovanj	Pričetek opazovanj	Stran
54	80050	0680 Sveti Duh	365.20	V	5 448 700	5 115 470	30x	1971	186
55	80055	S-2064 Trata	362.92	P	5 449 980	5 115 440	ZV	1971	186
56	80062	VČ-1779 Mavčiče	347.65	P	5 454 585	5 115 735	ZV-P	2001	186
57	80070	SOV-5374 Meja	357.51	P	5 452 680	5 114 680	ZV	1978	187
58	80075	S-1864 Godešič	356.81	P	5 450 840	5 113 980	ZV	1970	187
59	80080	0300 Podreča	352.40	V	5 455 030	5 114 140	ZV	1971	187
60	80085	S-1364 Spodnja Senica	346.32	P	5 453 330	5 112 280	1x	1970	187
<b>65 DOLINA KAMNIŠKE BISTRICE</b>									
61	65010	0100 Podgorje	357.50	V	5 468 000	5 118 040	ZV	1958	187
62	65015	MP-0275 Mengeš *	335.07	P	5 468 030	5 115 270	ZV	1975	187
63	65020	0430 Preserje	323.56	V	5 469 050	5 113 880	30x	1958	187
64	65025	0420 Mengeš	321.47	V	5 467 570	5 113 880	7x	1976	187
65	65030	D-0582 Zgornje Jarše	318.80	P	5 468 400	5 113 230	7x	1982	187
66	65055	1752 Študa	290.96	V	5 469 405	5 109 140	ZV-P	1990	187
67	65065	1992 Podgorica	283.80	V	5 469 300	5 105 960	ZV	1972	187
<b>85 LJUBLJANSKO POLJE</b>									
68	85005	0851 Medno	307.18	V	5 457 410	5 108 400	ZV	1973	187
69	85030	0541 Kleče *	307.70	V	5 461 280	5 104 770	ZV	1973	187
70	85040	0341 Hrastje	287.40	V	5 466 500	5 102 920	ZV	1972	187
<b>90 LJUBLJANSKO BARJE</b>									
71	90005	0860 Sinja Gorica	293.43	V	5 447 480	5 092 540	7x	1958	188
72	90030	0390 Brezovica	296.81	V	5 455 060	5 097 120	8x	1958	188
73	90040	0300 Kozarje *	303.31	V	5 456 730	5 100 030	ZV-P	1958	188
74	90055	1270 Črna vas	289.19	V	5 459 960	5 095 380	ZV-P	1958	188
<b>50 KRŠKO POLJE</b>									
75	50005	NE-0177 Žadovinek	157.94	P	5 538 568	5 088 862	4x	1978	188
76	50010	0241 Drnovo	161.20	V	5 537 438	5 086 797	30x	1971	188
77	50015	NE-0477 Drnovo	158.92	P	5 537 692	5 086 145	4x	1978	188
78	50020	0301 Veliki Podlog	155.50	V	5 535 780	5 083 840	7x	1970	188
79	50030	0330 Gorica	164.18	V	5 537 510	5 084 130	7x	1970	188
80	50045	NE-0577 Brege	154.12	P	5 539 305	5 086 580	4x	1980	188
81	50050	NE-0677 Vihre	153.19	P	5 541 450	5 086 880	4x	1979	188
82	50061	0111 Cerklje *	153.98	V	5 540 900	5 082 830	ZV-P	1994	188
83	50065	0152 Skopice	150.55	V	5 542 460	5 085 990	ZV	1971	188
84	50070	NE-0777 Skopice	150.28	P	5 543 210	5 086 750	4x	1978	188
85	50075	NE-0877 Skopice	150.16	P	5 543 130	5 085 240	4x	1978	189
86	50085	NE-0977 Boršt	151.68	P	5 542 900	5 082 860	4x	1979	189
87	50090	0010 Krška vas	147.70	V	5 544 690	5 083 260	ZV	1956	189
<b>40 BREŽIŠKO POLJE</b>									
88	40005	NE-1077 Vrbina	154.21	P	5 539 730	5 088 500	4x	1978	189
89	40015	0111 Sp. Stari Grad *	153.81	V	5 541 170	5 089 100	ZV	1971	189
90	40020	NE-1277 Pesje	149.94	P	5 543 250	5 087 520	4x	1978	189
91	40025	NE-1377 Šentlenart	147.41	P	5 544 830	5 086 260	4x	1978	189
92	40040	0650 Bukošek *	155.77	V	5 548 610	5 086 760	7x	1956	189
<b>45 ČATEŠKO POLJE</b>									
93	45030	M-32 Čatež	143.11	P	5 548 528	5 083 139	ZV	1990	189
<b>60 ŠENTJERNEJSKO POLJE</b>									
94	60015	0880 Šmalčja vas *	177.22	V	5 526 050	5 078 210	6x	1990	189
95	60030	1030 Drama	154.63	V	5 526 980	5 080 380	6x	1956	189
96	60050	0780 Šentjakob	154.54	V	5 529 270	5 080 200	ZV	1956	189
<b>55 OBMOČJE KRAKOVA</b>									
97	55010	1360 Gmajna	154.87	V	5 526 650	5 083 470	6x	1970	189
98	55020	0720 Hrvaški Brod	153.50	V	5 527 550	5 081 440	6x	1970	189
99	55050	0630 Malence	153.01	V	5 532 220	5 078 850	6x	1970	190
100	55080	0460 Kalce - Naklo	152.17	V	5 535 360	5 082 030	6x	1971	190
<b>35 DOLINA BOLSKE</b>									
101	35010	0630 Letuš	307.32	V	5 502 890	5 129 100	30x	1996	190
102	35020	0480 Parižlje	289.97	V	5 505 060	5 126 340	7x	1956	190
103	35030	0341 Trnava	280.94	V	5 505 325	5 123 320	7x	1990	190
104	35036	ČB-0283 Orla vas	279.49	P	5 506 400	5 124 430	ZV-P	2000	190
105	35040	0230 Dolenja vas	274.27	V	5 507 010	5 121 840	7x	1956	190
106	35050	VČ-5072 Latkova vas *	269.94	P	5 508 180	5 122 840	ZV	1974	190



### B.1. Seznam postaj za podzemne vode (l. 2003)

Št.	Šifra	Postaja	Kota "0"	Objekt	Y	X	Pogostost opazovanj	Pričetek opazovanj	Stran
	30	<b>SPODNJA SAVINJSKA DOLINA</b>							
107	30005	0300 Breg	285.41	V	5 506 940	5 125 690	ZV	1955	190
108	30010	0100 Zg. Grušovlje	280.60	V	5 508 600	5 125 560	1x	1955	190
109	30015	VČ-5172 Šempeter	267.54	P	5 509 040	5 123 030	ZV	1972	190
110	30025	0840 Šempeter *	267.62	V	5 510 680	5 123 500	30x	1965	190
111	30030	0800 Gotovlje	262.27	V	5 512 460	5 123 860	7x	1955	190
112	30035	VČ-5272 Žalec	255.09	P	5 512 725	5 122 790	ZV	1972	190
113	30040	1500 Arja vas	250.58	V	5 515 250	5 123 560	ZV	1981	191
114	30050	VČ-1772 Levec	245.54	P	5 516 880	5 122 240	ZV	1973	191
115	30055	1730 Medlog	243.44	V	5 517 290	5 121 150	ZV	1981	191
116	30060	1941 Medlog	246.79	V	5 517 740	5 123 040	7x	1981	191
	25	<b>DOLINA HUDINJE – VOGLAJNE</b>							
117	25013	0141 Škofja vas *	248.20	V	5 522 830	5 124 305	30x	1996	191
118	25059	0421 Celje	240.76	V	5 522 680	5 122 230	30x	1996	191
	95	<b>VIPAJSKO SOŠKA DOLINA</b>							
119	95005	0780 Gradišče	116.84	V	5 418 730	5 076 200	ZV-P	1956	191
120	95010	0710 Ajdovščina	105.84	V	5 415 000	5 082 980	8x	1956	191
121	95015	0730 Vipavski Križ	108.89	V	5 413 650	5 082 980	8x	1956	191
122	95030	0670 Prvačina	55.72	V	5 400 500	5 083 420	ZV	1956	191
123	95035	0640 Volčja Draga	52.79	V	5 397 850	5 084 980	4x	1956	191
124	95040	0570 Renče	51.79	V	5 397 240	5 083 550	7x	1956	191
125	95045	0220 Šempeter *	70.36	V	5 394 940	5 087 520	ZV	1956	191
126	95048	0241 Vrtojba	64.55	V	5 394 600	5 086 510	ZV	2000	191
127	95055	0330 Miren	54.91	V	5 392 520	5 084 800	ZV	1956	192
128	95060	0420 Orehovlje	51.78	V	5 392 740	5 083 546	ZV	1990	192

\* - postaja ima poleg mesečnih in letnih tudi dnevne vrednosti za vodostaje



## B.2. Mesečni in letni srednji vodostaji s konicami (I. 2003)

Št.	Tip	Postaja		nizek srednji vodostaj v cm													Zabeleženi ekstremi v obdobju	
		Kota "0"	Teren	visok													cm	datum
		Šifra		1	2	3	4	5	6	7	8	9	10	11	12	leto	datum	
1	L	S-0176 ZGORNJE KONJIŠČE	664	673	672	670	668	675	690	703	704	706	697	699	706	05.10.	709	21.03.2002
		227.850 226.650	656	669	671	670	661	667	682	695	698	694	690	693	679			
		10005	648	664	670	668	659	660	675	690	696	689	687	688	648	01.01.	452	06.07.1989
2	O	0300 ŽEPOVCI	464	464	458	444	452	464	471	481	486	488	488	491	491	17.12.	502	08.09.1993
		222.950 222.410	464	461	451	442	448	458	467	477	484	486	488	490	468			
		10020	463	458	444	442	444	452	462	472	482	484	488	488	442	05.04.	238	22.11.1979
3	L	0163 ČRNCI	438	453	453	449	436	446	462	475	476	472	463	471	476	01.09.	478	09.02.2002
		219.760 219.450	427	445	442	443	429	435	453	469	462	455	451	456	447			
		10035	417	437	439	436	425	426	446	462	457	447	441	443	417	01.01.	215	14.10.1980
4	O	0141 SEGOVCI	389	418	417	412	398	416	439	461	436	437	420	430	461	30.08.	461	30.08.2003
		215.730 215.360	381	406	408	407	390	403	424	451	428	415	410	414	411			
		10055	373	392	400	398	384	391	412	437	414	400	397	395	373	01.01.	145	15.07.1972
5	O	0120 MALI SEGOVCI	395	395	394	398	404	414	424	438	442	443	439	446	446	05.12.	451	25.07.2002
		216.600 216.160	392	393	388	392	400	410	420	432	439	438	438	444	416			
		10070	388	390	385	388	398	406	416	425	437	435	438	442	385	20.03.	173	05.04.1996
6	O	0090 PLITVICA	278	287	288	307	328	345	355	371	378	378	376	377	378	28.09.	382	20.10.1993
		217.710 217.310	266	266	251	289	319	336	348	364	374	376	371	375	328			
		10080	244	240	217	272	307	325	342	355	370	372	370	372	217	10.03.	50	15.07.1972
7	P	3471 SKAKOVCI	130	150	152	177	222	269	292	316	308	298	276	284	316	28.08.	316	28.08.2003
		206.200 205.820	119	132	123	159	201	247	279	305	298	275	264	279	223			
		1005	103	109	98	146	177	222	267	288	280	243	237	239	98	05.03.	66	04.03.1995
8	L	3552 MURSKI PETROVCI	277	284	284	298	317	336	350	361	362	359	345	341	362	09.09.	362	09.09.2003
		201.790 200.890	272	274	274	290	307	326	343	355	359	350	341	340	319			
		1010	265	265	268	282	298	317	336	350	358	345	339	336	265	30.01.	221	05.04.1996
9	O	3370 RANKOVCI	238	218	199	204	219	244	260	279	291	294	300	304	304	25.12.	336	20.02.1954
		198.290 198.140	232	217	191	197	211	233	252	271	285	293	297	302	248			
		1015	219	214	186	192	205	224	244	264	280	290	294	300	186	10.03.	12	17.07.1972
10	O	2762 NEMČAVCI	520	506	491	506	529	552	566	575	580	582	584	587	587	27.12.	587	27.12.2003
		193.430 192.820	511	496	473	495	518	542	560	572	577	580	581	585	541			
		1022	486	482	458	482	507	530	552	566	574	576	578	584	458	06.03.	242	21.05.1999
11	O	2932 KROG	528	524	515	504	507	516	522	532	540	544	550	558	558	31.12.	558	31.12.2003
		189.990 189.540	527	520	510	503	505	512	519	528	537	541	547	555	525			
		1025	525	517	504	503	504	509	517	524	532	537	545	551	503	05.04.	86	05.03.1995
12	O	2630 BAKOVCI	499	501	503	503	503	512	523	533	534	535	533	535	535	01.10.	535	01.10.2003
		188.090 187.540	496	499	499	500	503	507	518	530	533	534	532	533	515			
		1035	493	499	497	498	503	503	513	526	533	532	531	532	493	01.01.	274	06.03.1995
13	O	2270 LIPOVCI	438	429	423	412	423	434	443	457	suho	suho	suho	suho	suho	25.09.	>471	25.09.2003
		180.890 180.340	436	426	417	411	419	429	439	452	467	----	----	----	433			
		1040	433	424	412	410	415	424	434	447	460	suho	suho	suho	410	10.04.	159	20.03.1963
14	O	0850 RENKOVCI	317	304	302	325	335	346	356	suho	suho	suho	suho	suho	suho	05.08.	>357	05.08.2003
		175.140 174.280	313	301	298	313	328	342	354	356	----	----	----	----	326			
		1045	301	297	295	302	323	335	350	356	suho	suho	suho	suho	295	15.03.	120	20.07.1972

## B.2. Mesečni in letni srednji vodostaji s konicami (I. 2003)

Št.	Tip	Postaja		nizek srednji vodostaj v cm												Zabeleženi ekstremi v obdobju			
		Kota "0"	Teren	visok												cm	datum		
		Šifra		1	2	3	4	5	6	7	8	9	10	11	12			leto	datum
15	L	0970 BREZOVICA		193	195	199	212	249	269	285	299	294	270	217	222	299	30.08.	299	30.08.2003
		168.660	167.800	185	187	186	202	231	259	276	289	278	237	210	214	230			
		1055		173	176	173	197	212	249	269	275	268	216	206	201	173	28.01.	118	26.07.1997
16	L	2000 MELINCI		307	318	319	327	324	335	352	370	365	362	342	340	370	30.08.	370	30.08.2003
		176.360	175.900	299	309	311	322	319	327	342	360	355	345	333	331	329			
		1065		290	303	305	318	317	319	335	352	351	339	331	326	290	01.01.	63	17.07.1972
17	O	0411 RADMOŽANCI		257	261	260	278	302	324	339	344	356	342	305	300	356	25.09.	356	25.09.2003
		166.780	166.730	251	253	246	272	291	314	332	344	354	325	301	296	298			
		1075		235	241	234	265	280	304	325	344	352	312	298	286	234	10.03.	179	05.04.1996
18	L	0473 KAPCA		177	181	186	197	229	249	252	276	272	221	180	189	276	30.08.	276	30.08.2003
		164.800	164.010	164	173	170	189	215	242	250	264	236	182	169	178	203			
		1085		131	157	147	184	197	226	249	252	198	125	123	129	123	02.11.	97	24.09.1996
19	O	0271 GORNJI LAKOŠ		188	181	189	208	246	271	288	308	309	304	269	257	309	05.09.	310	06.10.1992
		162.480	162.410	177	170	172	199	228	259	279	299	304	286	262	242	240			
		1090		153	163	149	190	212	246	273	291	297	271	251	215	149	05.03.	24	17.07.1972
20	L	0111 BENICA		299	297	298	307	312	322	334	348	345	334	317	319	348	29.08.	350	20.08.1983
		156.620	156.220	288	285	280	303	309	317	328	341	339	323	313	317	312			
		1095		267	267	262	298	307	312	322	334	333	316	309	314	262	06.03.	117	05.04.1996
21	L	0611 BUNČANI		269	271	279	291	298	304	321	338	338	338	328	330	338	31.08.	338	31.08.2003
		185.290	184.960	266	268	269	284	294	296	311	329	329	327	320	322	301			
		5011		262	264	265	279	291	290	304	321	326	322	317	319	262	30.01.	246	11.12.2002
22	O	0540 KLJUČAROVCI		301	287	274	286	304	324	337	354	357	358	346	352	358	01.10.	358	01.10.2003
		181.440	181.140	298	283	267	278	296	314	331	348	354	350	345	350	318			
		5030		287	281	261	270	290	306	324	342	350	346	343	348	261	15.03.	50	17.07.1972
23	L	0400 ZGORNJE KRAPJE		361	366	366	376	380	395	406	417	423	424	408	405	424	03.10.	424	03.10.2003
		179.240	178.740	354	360	358	369	376	388	402	412	419	413	404	403	388			
		5050		347	355	356	363	374	380	395	406	415	408	402	402	347	01.01.	142	17.07.1972
24	O	0120 VEŠČICA		324	271	288	303	309	328	340	353	350	338	308	306	353	30.08.	363	05.10.1992
		172.920	172.120	324	271	278	296	305	320	333	348	343	326	305	305	313			
		5080		324	271	266	290	300	309	325	342	337	319	300	303	266	10.03.	45	17.07.1972
25	L	0080 KAMNICA		2828	2835	2842	2906	2916	2918	2805	2805	2799	2810	2818	2821	2918	05.06.	2918	05.06.2003
		279.400	279.150	2814	2829	2837	2885	2892	2853	2791	2792	2790	2796	2800	2808	2824			
		16005		2801	2824	2831	2841	2860	2805	2782	2781	2780	2782	2785	2790	2780	02.09.	2709	08.01.1981
26	L	0721 TEZNO		1468	1420	1419	1424	1440	1460	1488	1508	1520	1528	1531	1531	1531	24.11.	1537	20.10.1993
		269.250	269.250	1440	1415	1415	1419	1431	1448	1471	1498	1514	1523	1529	1528	1469			
		20015		1420	1414	1413	1417	1422	1438	1459	1488	1508	1520	1527	1525	1413	05.03.	1066	30.11.1980
27	L	0890 BOHOVA		1392	1434	1444	1464	1534	1588	1618	1642	1642	1576	1529	1550	1642	31.08.	1678	22.10.1993
		272.910	272.460	1352	1409	1430	1442	1501	1562	1606	1624	1606	1533	1510	1535	1509			
		20020		1308	1389	1419	1422	1465	1534	1588	1610	1574	1510	1498	1521	1308	01.01.	1088	04.11.1990
28	L	1030 DOBROVCE		1244	1228	1230	1236	1256	1270	1290	suho	suho	suho	suho	suho	suho	10.08.	>1294	21.08.1993
		259.000	258.650	1233	1226	1228	1231	1246	1263	1280	1291	----	----	----	----	1250			
		20025		1228	1225	1227	1228	1236	1255	1270	1290	suho	suho	suho	suho	1225	04.02.	1070	31.03.1995

## B.2. Mesečni in letni srednji vodostaji s konicami (I. 2003)

Št.	Tip	Postaja		nizek srednji vodostaj v cm												Zabeleženi ekstremi v obdobju			
		Kota "0"	Teren	visok												cm	datum		
		Šifra		1	2	3	4	5	6	7	8	9	10	11	12			leto	datum
29	L	1250 RAČE		876	868	868	874	878	891	883	886	887	885	883	888	891	19.06.	902	05.09.1993
		262.150	261.800	872	863	865	869	876	884	881	883	885	878	881	885	877			
		20030		866	856	863	865	874	878	881	882	884	874	879	882	856	03.02.	820	20.11.1991
30	O	2120 STARŠE		777	789	790	780	784	791	792	795	797	802	802	803	803	30.12.	803	15.11.2002
		238.530	238.180	764	784	788	779	782	789	790	793	793	798	796	799	788			
		20035		753	779	781	778	780	783	788	791	790	794	789	795	753	06.01.	372	20.06.1965
31	O	1710 BRUNŠVIK		suho	suho	suho	suho	suho	suho	suho	suho	suho	suho	suho	suho	suho	01.01.	>1388	05.10.1993
		250.480	249.880	----	----	----	----	----	----	----	----	----	----	----	----	----			
		20040		suho	suho	suho	suho	suho	suho	suho	suho	suho	suho	suho	suho	suho	01.01.	780	10.06.1965
32	O	1631 ZGORNJA GORICA		634	629	630	642	659	663	666	668	665	661	656	665	668	06.08.	676	04.08.1993
		251.770	251.170	628	624	623	635	652	654	657	660	657	645	643	659	645			
		20045		621	621	616	627	645	643	648	651	646	632	629	653	616	15.03.	505	27.11.1991
33	O	1600 ZGORNJE JABLANE		656	656	643	652	669	685	697	suho	suho	suho	suho	suho	suho	01.08.	>710	20.10.1992
		246.530	245.650	656	646	638	646	660	678	692	----	----	----	----	----	659			
		20050		655	643	634	637	652	670	686	suho	suho	suho	suho	suho	634	12.03.	288	10.06.1965
34	O	2412 KUNGOTA		suho	suho	suho	suho	1212	1206	1215	1224	suho	suho	suho	suho	suho	01.01.	>1240	01.01.2003
		240.062	240.010	----	----	----	1222	1204	1203	1210	1220	1232	----	----	----	1215			
		20071		suho	suho	suho	1212	1202	1200	1206	1215	1225	suho	suho	suho	1200	04.06.	928	01.08.1999
35	O	2830 SP. HAJDINA		354	357	358	364	370	suho	suho	suho	suho	suho	suho	suho	suho	21.06.	390	10.07.1993
		224.010	223.460	352	353	353	360	368	372	----	----	----	----	----	----	360			
		20085		348	349	348	358	365	370	suho	suho	suho	suho	suho	suho	348	31.01.	67	05.11.1980
36	L	LP-01 DRAŽENCI		763	764	762	758	773	786	795	807	815	822	822	822	822	23.10.	822	23.10.2003
		231.820	230.930	760	763	753	751	765	779	791	799	811	820	821	821	786			
		20090		757	761	746	747	759	773	786	795	807	815	820	820	746	30.03.	559	19.07.1999
37	O	0721 PTUJ		369	369	372	373	378	379	378	385	387	381	374	378	387	25.09.	429	05.12.1996
		221.750	221.610	365	365	366	372	376	377	376	382	380	378	369	373	373			
		15005		362	361	361	371	375	374	374	378	376	376	365	367	361	05.02.	273	25.11.1991
38	O	0370 DORNAVA		436	430	430	435	451	465	480	493	496	496	481	475	496	30.09.	497	25.09.1993
		218.500	218.150	433	423	414	425	443	459	473	488	494	489	473	472	457			
		15010		426	418	402	417	435	452	467	481	491	481	470	471	402	15.03.	135	20.11.1962
39	O	0283 SOBETINCI		773	771	769	770	775	781	787	790	781	779	779	780	790	05.08.	790	05.08.2003
		217.480	217.090	771	769	765	765	774	778	781	787	779	779	778	779	775			
		15020		769	768	762	763	772	776	779	785	777	778	777	778	762	25.03.	685	10.04.1995
40	O	0240 STOJNCI		suho	407	406	407	suho	suho	suho	suho	suho	suho	suho	suho	suho	01.01.	>419	30.09.1980
		210.330	210.120	----	401	396	398	405	----	----	----	----	----	----	----	400			
		15030		suho	390	388	381	401	suho	suho	suho	suho	suho	suho	suho	381	01.04.	196	30.10.1964
41	L	0152 GORIŠNICA		548	546	542	552	560	574	580	588	592	594	585	585	594	03.10.	596	05.09.1993
		210.680	210.680	544	541	532	542	552	567	577	586	586	587	580	582	565			
		15045		537	539	526	534	552	560	573	580	577	584	578	580	526	17.03.	403	11.03.1995
42	O	0060 TRGOVIŠČE		356	357	356	367	374	380	385	388	384	371	367	372	388	25.08.	399	30.11.1983
		199.270	198.970	353	351	345	362	372	377	383	386	376	366	362	370	367			
		15080		341	344	336	358	369	375	380	381	370	360	355	369	336	05.03.	248	25.11.1991





## B.2. Mesečni in letni srednji vodostaji s konicami (I. 2003)

Št.	Tip	Postaja		nizek srednji vodostaj v cm													Zabeleženi ekstremi v obdobju		
		Kota "0"	Teren	visok													cm	datum	
		Šifra		1	2	3	4	5	6	7	8	9	10	11	12	leto	datum		
71	O	0860 SINJA GORICA		274	294	309	303	339	365	367	suho	suho	367	312	296	suho	20.08.	>374	31.07.1992
		293.430	292.770	258	275	292	289	331	355	358	372	---	326	279	266	309			
		90005		239	257	267	269	312	343	347	370	suho	275	227	210	210	31.12.	118	22.10.1974
72	O	0390 BREZOVICA		123	141	153	152	178	206	187	214	208	150	138	147	214	29.08.	260	30.08.1967
		296.810	296.390	111	126	134	129	166	196	173	201	189	113	117	123	148			
		90030		92	102	95	99	150	179	158	182	119	78	88	87	78	25.10.	53	08.11.1997
73	P	0300 KOZARJE		419	467	487	495	545	583	612	643	645	640	513	482	645	23.09.	645	23.09.2003
		303.310	302.650	387	433	443	479	545	583	594	643	642	589	451	415	517			
		90040		332	376	392	469	545	583	586	643	638	478	288	310	288	29.11.	207	10.12.1960
74	P	1270 ČRNA VAS		131	134	135	135	161	198	213	220	221	163	158	158	221	04.09.	221	04.09.2003
		289.190	288.810	127	134	130	125	161	198	206	216	215	151	149	150	163			
		90055		122	134	125	115	161	198	201	213	148	135	115	135	115	14.04.	46	25.09.1981
75	O	NE-0177 ŽADOVINEK		778	787	786	785	859	810	806	816	815	802	797	802	859	19.05.	876	12.07.1993
		157.940	157.490	765	780	782	782	829	800	799	814	809	785	754	769	789			
		50005		750	775	770	775	790	794	791	811	803	741	646	703	646	03.11.	449	05.11.1990
76	O	0241 DRNOVO		1389	1388	1332	1374	1426	1470	1506	1539	1565	1580	1582	1577	1582	08.11.	1761	10.10.1982
		161.200	161.160	1331	1350	1309	1352	1399	1449	1487	1525	1554	1573	1580	1569	1456			
		50010		1281	1293	1289	1332	1375	1427	1470	1507	1540	1566	1578	1561	1281	01.01.	1128	25.12.1980
77	O	NE-0477 DRNOVO		1019	1019	1040	1071	1105	1152	1172	1205	1238	1252	1255	1252	1255	03.11.	1260	18.10.1993
		158.920	158.440	1010	1015	1032	1057	1093	1135	1168	1194	1230	1249	1253	1244	1140			
		50015		1000	1012	1025	1042	1077	1117	1164	1184	1218	1245	1250	1234	1000	06.01.	856	01.01.1981
78	O	0301 VELIKI PODLOG		318	342	352	373	383	396	415	442	462	461	428	381	462	29.09.	490	15.09.1973
		155.500	154.650	313	323	341	365	378	385	407	427	455	441	402	378	385			
		50020		307	309	328	353	374	377	399	415	445	431	384	372	307	31.01.	200	15.11.1980
79	O	0330 GORICA		1363	1345	1305	1349	1375	1401	1425	1450	1472	1485	1496	1499	1499	25.12.	1513	25.09.1993
		164.180	163.130	1344	1320	1303	1349	1365	1390	1417	1440	1464	1480	1492	1498	1405			
		50030		1324	1305	1296	1349	1354	1373	1407	1428	1453	1474	1487	1496	1296	05.03.	1264	15.01.1981
80	O	NE-0577 BREGE		610	619	634	681	686	728	741	777	795	800	800	800	800	06.10.	812	30.08.1993
		154.120	153.570	607	614	629	658	681	715	736	767	788	797	795	790	715			
		50045		603	610	626	641	675	701	732	759	779	790	790	782	603	06.01.	467	01.01.1981
81	O	NE-0677 VIHRE		697	723	728	711	749	776	781	790	786	770	740	735	790	25.08.	790	25.08.2003
		153.190	152.250	677	706	715	702	740	756	767	786	776	737	693	710	730			
		50050		658	690	705	687	724	705	742	780	762	700	596	635	596	03.11.	376	02.11.1992
82	P	0111 CERKLJE		668	675	694	722	748	777	800	819	834	838	838	825	838	30.10.	838	30.10.2003
		153.980	153.520	657	675	687	722	748	772	791	809	827	836	833	818	764			
		50061		645	675	680	722	748	766	783	800	819	834	825	810	645	01.01.	615	12.03.1999
83	L	0152 SKOPICE		558	581	587	588	612	634	642	653	654	652	616	620	654	01.09.	654	01.09.2003
		150.550	149.640	541	558	572	575	597	622	631	646	645	624	583	584	598			
		50065		530	535	563	566	580	612	622	642	638	608	540	536	530	06.01.	30	02.11.1990
84	O	NE-0777 SKOPICE		694	715	725	702	751	781	766	779	768	759	582	710	781	30.06.	781	30.06.2003
		150.280	149.530	672	702	693	685	737	748	755	772	757	719	540	637	701			
		50070		641	684	651	667	726	700	739	764	742	692	465	526	465	03.11.	280	19.10.1992



## B.2. Mesečni in letni srednji vodostaji s konicami (I. 2003)

Št.	Tip	Postaja		nizek srednji vodostaj v cm												Zabeleženi ekstremi v obdobju			
		Kota "0"	Teren	visok												cm	datum		
		Šifra		1	2	3	4	5	6	7	8	9	10	11	12	leto	datum		
85	O	NE-0877 SKOPICE		598	623	636	634	658	684	690	703	705	701	665	664	705	01.09.	705	01.09.2003
		150.160	149.110	593	609	626	632	649	674	686	699	703	688	656	646	655			
		50075		589	594	617	630	636	664	682	695	700	676	635	623	589	27.01.	231	15.11.1982
86	O	NE-0977 BORŠT		601	606	619	631	646	658	665	675	690	673	667	664	690	22.09.	690	22.09.2003
		151.680	151.180	597	598	613	627	641	654	663	671	680	670	660	655	644			
		50085		590	591	607	620	635	649	661	668	673	668	655	650	590	06.01.	470	25.04.1983
87	L	0010 KRŠKA VAS		650	686	687	727	787	812	818	818	809	782	716	748	818	31.07.	884	03.07.1976
		147.700	147.660	636	646	657	693	767	800	801	804	794	743	698	712	729			
		50090		624	613	634	678	722	782	776	793	781	696	686	692	613	02.02.	182	30.01.1979
88	O	NE-1077 VRBINA		438	439	445	449	533	463	454	462	460	455	450	446	533	26.05.	566	22.08.1983
		154.210	153.650	428	436	440	447	483	455	451	459	457	451	433	429	447			
		40005		409	431	433	444	451	450	447	455	453	448	415	406	406	08.12.	266	05.11.1990
89	L	0111 SP. STARI GRAD		412	419	424	432	440	444	444	448	449	447	441	437	449	14.09.	476	10.07.1983
		153.810	153.260	407	404	414	428	435	441	443	445	446	441	438	434	431			
		40015		395	393	411	424	431	440	442	443	445	439	432	432	393	02.02.	288	20.08.1974
90	O	NE-1277 PESJE		437	457	477	500	524	555	569	585	593	580	541	517	593	01.09.	593	01.09.2003
		149.940	149.570	428	433	456	493	518	547	565	569	589	564	531	506	516			
		40020		414	417	442	486	507	532	560	540	585	552	518	495	414	27.01.	134	05.11.1990
91	O	NE-1377 ŠENTLENART		405	444	455	461	505	539	556	571	571	550	481	496	571	25.08.	571	25.08.2003
		147.410	146.890	384	406	425	456	491	532	546	565	562	524	469	464	485			
		40025		342	366	403	452	471	517	536	559	555	508	444	425	342	27.01.	148	05.11.1990
92	O	0650 BUKOŠEK		631	660	672	718	748	777	807	823	835	821	839	841	841	15.12.	860	10.11.1971
		155.770	154.870	608	638	641	698	736	767	791	815	828	788	796	800	742			
		40040		568	600	592	681	723	754	782	800	822	764	753	755	568	31.01.	354	28.02.1958
93	L	M-32 ČATEŽ		525	562	560	561	592	609	616	626	620	613	560	561	626	30.08.	626	30.08.2003
		143.110	142.030	497	523	529	542	569	599	605	621	605	566	513	522	558			
		45030		476	476	508	526	544	592	594	614	598	535	456	457	456	04.11.	127	03.11.1990
94	O	0880 ŠMALČJA VAS		294	298	325	338	356	372	379	406	405	355	324	329	406	31.08.	412	25.08.1993
		177.220	176.480	278	289	291	328	350	363	367	383	389	321	304	300	330			
		60015		259	275	248	315	343	352	355	358	367	284	275	281	248	05.03.	145	31.10.1992
95	O	1030 DRAMA		148	171	183	190	208	233	238	273	275	202	163	173	275	10.09.	342	30.08.1967
		154.630	154.450	130	155	157	183	198	217	213	228	253	148	144	147	181			
		60030		108	140	131	174	186	208	178	182	215	112	115	119	108	25.01.	21	20.11.1960
96	L	0780 ŠENTJAKOB		264	288	303	333	368	395	404	425	438	435	355	346	438	29.09.	451	15.10.1997
		154.540	153.620	245	269	270	312	350	382	398	412	429	373	323	314	340			
		60050		203	238	210	301	333	368	389	396	425	296	260	265	203	26.01.	112	05.10.1974
97	O	1360 GMAJNA		140	156	171	174	240	423	515	631	593	516	173	179	631	30.08.	631	30.08.2003
		154.870	154.270	136	145	159	163	218	309	461	537	531	230	153	161	267			
		55010		130	131	143	151	192	252	409	453	474	118	121	140	118	31.10.	94	30.10.1974
98	O	0720 HRVAŠKI BROD		149	130	176	193	293	358	408	425	436	377	245	193	436	29.09.	441	25.08.2001
		153.500	152.530	125	122	138	162	258	336	385	406	424	282	206	163	251			
		55020		107	109	108	125	213	303	358	366	412	202	144	133	107	31.01.	102	25.10.1993

**B.2. Mesečni in letni srednji vodostaji s konicami (I. 2003)**

Št.	Tip	Postaja		nizek srednji vodostaj v cm													Zabeleženi ekstremi v obdobju		
		Kota "0"	Teren	visok												cm	datum		
		Šifra		1	2	3	4	5	6	7	8	9	10	11	12	leto	datum		
99	O	0630 MALENCE		158	255	296	308	346	378	389	429	424	402	360	340	429	30.08.	439	05.11.1971
		153.010	152.340	124	169	209	294	332	366	361	400	385	308	273	233	288			
		55050		104	109	111	266	312	350	315	338	280	197	112	122	104	25.01.	94	05.12.2002
100	O	0460 KALCE-NAKLO		173	196	206	230	253	275	290	307	320	311	267	260	320	30.09.	320	30.09.2003
		152.170	152.020	159	183	188	220	245	267	284	298	312	277	258	250	245			
		55080		145	172	164	210	233	257	277	291	307	260	240	238	145	10.01.	36	01.01.1971
101	O	0630 LETUŠ		588	585	589	588	601	601	609	614	611	571	572	576	614	21.08.	614	21.08.2003
		307.320	307.040	579	557	572	587	596	593	606	612	590	542	522	556	576			
		35010		544	536	558	583	588	586	601	609	572	525	472	539	472	06.11.	385	23.11.2000
102	O	0480 PARIŽLJE		325	322	324	333	342	347	342	349	346	330	310	318	349	20.08.	373	10.03.1975
		289.970	289.670	316	315	318	327	338	343	341	345	342	320	298	313	326			
		35020		305	310	314	320	332	340	340	339	337	302	291	310	291	10.11.	173	05.11.1990
103	O	0341 TRNAVA		324	338	344	364	381	387	387	400	400	386	314	326	400	10.08.	400	10.08.2003
		280.940	280.600	310	325	331	356	374	379	382	392	396	335	295	312	349			
		35030		295	316	323	347	370	374	374	389	389	295	273	297	273	05.11.	131	04.11.1990
104	P	ČB-0283 ORLA VAS		402	455	463	540	601	622	732	659	662	1117	552	498	1117	20.10.	1117	11.06.2002
		279.490	279.080	376	417	432	498	575	610	628	647	648	611	502	476	535			
		35036		331	396	415	396	540	599	616	634	625	555	463	423	331	01.01.	260	11.12.2002
105	O	0230 DOLENJA VAS		301	306	306	312	314	317	318	321	320	319	314	307	321	30.08.	349	20.09.1956
		274.270	274.070	294	299	295	308	313	315	316	319	318	316	310	303	309			
		35040		290	291	286	304	312	314	313	318	317	310	304	300	286	05.03.	123	02.11.1990
106	L	VČ-5072 LATKOVA VAS		261	277	277	298	312	323	330	337	337	333	291	278	337	29.08.	337	29.08.2003
		269.940	269.370	245	263	265	287	305	318	326	333	333	308	268	270	293			
		35050		224	253	258	277	298	312	323	330	330	291	261	262	224	01.01.	85	03.11.1990
107	L	0300 BREG		489	486	494	502	520	522	521	541	535	487	456	480	541	30.08.	653	30.12.1966
		285.410	284.760	470	455	456	496	511	496	509	530	513	427	418	447	477			
		30005		426	426	428	490	502	472	493	521	487	400	388	425	388	04.11.	285	10.12.1965
108	O	0100 ZG. GRUŠOVLJE		112	122	93	178	192	198	205	233	252	---	108	113	252	01.09.	294	20.07.1958
		280.600	279.890	112	122	93	178	192	198	205	233	197	---	108	113	159			
		30010		112	122	93	178	192	198	205	233	141	---	108	113	93	03.03.	76	30.06.2001
109	L	VČ-5172 ŠEMPETER		331	346	344	341	345	352	358	367	367	365	327	336	367	23.08.	380	26.01.1989
		267.540	267.040	319	332	326	335	340	347	353	364	360	329	310	320	336			
		30015		310	316	312	334	335	343	349	358	354	312	277	296	277	04.11.	-35	01.11.1990
110	O	0840 ŠEMPETER		819	824	833	865	887	888	888	905	911	912	873	825	912	03.10.	923	17.05.1993
		267.620	267.020	793	802	812	852	875	880	880	895	908	902	820	817	853			
		30025		750	788	798	834	865	867	867	886	905	876	806	811	750	01.01.	539	05.11.1990
111	O	0800 GOTOVLJE		244	243	251	260	266	268	278	286	277	270	246	246	286	25.08.	311	04.10.2000
		262.270	261.870	237	235	237	254	264	262	274	282	273	258	234	234	254			
		30030		226	226	219	246	261	254	270	279	268	241	219	210	210	02.12.	124	10.02.1967
112	L	VČ-5272 ŽALEC		191	208	213	223	232	231	239	254	250	240	222	214	254	29.08.	261	17.02.2002
		255.090	254.590	185	198	203	215	228	226	234	245	241	226	210	205	218			
		30035		178	191	196	211	223	220	231	241	235	217	202	181	178	01.01.	2	01.11.1990

## B.2. Mesečni in letni srednji vodostaji s konicami (I. 2003)

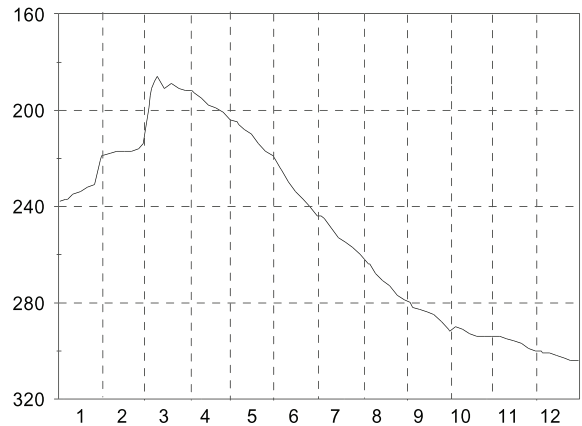
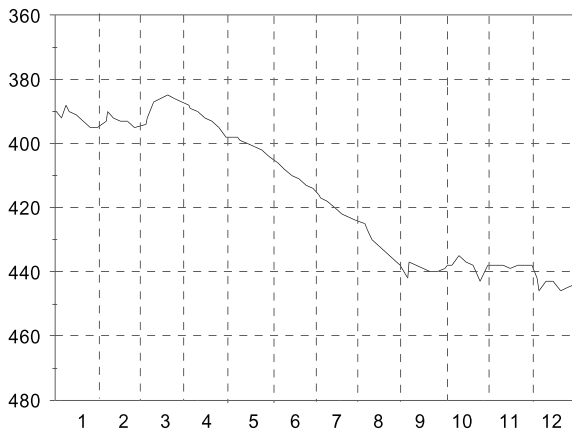
Št.	Tip	Postaja		nizek srednji vodostaj v cm														Zabeleženi ekstremi v obdobju	
		Kota "0"	Teren	visok														cm	datum
		Šifra		1	2	3	4	5	6	7	8	9	10	11	12	leto	datum		
113	L	1500 ARJA VAS		247	272	294	328	346	370	397	415	396	344	285	279	415	24.08.	434	25.08.1993
		250.580	250.580	209	220	240	301	319	347	375	402	343	254	207	201	285			
		30040		142	155	150	264	280	317	356	382	249	166	115	94	94	31.12.	20	07.03.1986
114	L	VČ-1772 LEVEC		243	255	261	265	282	290	295	305	300	292	255	258	305	29.08.	308	24.08.1993
		245.540	245.240	230	241	241	259	275	284	291	301	293	272	238	238	263			
		30050		211	222	220	255	265	276	289	294	289	251	211	182	182	31.12.	15	01.11.1990
115	L	1730 MEDLOG		226	241	245	246	260	270	276	284	284	269	230	232	284	28.08.	288	15.08.1993
		243.440	243.040	216	227	227	245	254	266	273	281	273	246	212	213	244			
		30055		201	209	205	244	246	260	269	276	266	229	171	167	167	31.12.	-40	01.11.1990
116	O	1941 MEDLOG		368	384	409	417	443	469	488	507	503	471	420	424	507	31.08.	528	10.11.1985
		246.790	245.990	348	343	336	393	433	458	481	497	494	453	375	355	414			
		30060		305	303	275	361	420	441	470	488	483	422	317	315	275	05.03.	102	05.08.1987
117	O	0141 ŠKOFJA VAS		341	344	347	357	372	384	392	397	398	397	374	343	398	02.09.	398	02.09.2003
		248.200	247.810	330	331	336	353	365	378	388	396	396	386	350	335	362			
		25013		316	319	328	348	358	372	384	392	394	375	343	329	316	01.01.	222	19.08.1997
118	O	0421 CE-Kulturniška 35		267	264	273	275	285	302	310	318	315	301	283	276	318	30.08.	375	04.09.1997
		240.760	240.250	255	252	251	268	280	292	305	313	306	290	273	259	279			
		25059		235	238	208	263	273	283	299	306	298	223	250	230	208	02.03.	107	21.05.1999
119	P	0780 GRADIŠČE		312	297	367	347	378	432	519	530	533	484	322	335	533	22.09.	684	30.07.1983
		116.840	115.840	245	262	315	270	334	399	438	506	509	373	253	261	347			
		95005		202	181	290	214	301	331	400	476	465	244	189	181	181	04.02.	69	30.12.1970
120	O	0710 AJDOVŠČINA		526	541	567	509	566	573	572	578	suho	suho	518	531	suho	05.09.	>581	20.09.1959
		105.840	105.840	507	517	557	509	556	565	558	573	----	551	491	489	534			
		95010		489	497	547	509	544	550	542	568	suho	527	454	450	450	31.12.	216	30.10.1961
121	O	0730 VIPAVSKI KRIŽ		169	182	207	209	199	213	216	214	222	222	178	172	222	25.09.	590	10.10.1975
		108.890	107.790	160	171	197	189	191	208	201	213	220	203	170	165	191			
		95015		145	162	182	182	179	200	196	210	217	191	156	153	145	01.01.	89	20.04.1989
122	L	0670 PRVAČINA		331	374	421	426	429	434	433	450	437	461	350	383	461	17.10.	498	25.04.1991
		55.720	55.020	199	274	403	314	408	395	396	429	433	363	184	237	336			
		95030		93	94	374	154	362	206	216	362	429	129	68	77	68	01.11.	30	10.01.1960
123	P	0640 VOLČJA DRAGA		506	519	532	535	551	565	582	594	601	599	555	518	601	22.09.	817	10.07.1968
		52.790	51.840	498	507	523	530	543	559	569	589	597	578	530	505	544			
		95035		491	494	518	528	535	551	565	582	593	555	472	474	472	28.11.	72	30.03.1987
124	O	0570 RENČE		228	241	281	280	294	415	328	362	339	307	241	236	415	17.06.	415	17.06.2003
		51.790	50.890	197	223	252	239	277	334	304	333	318	287	205	211	265			
		95040		172	192	205	201	259	262	273	302	303	257	165	185	165	29.11.	62	20.02.1987
125	L	0220 ŠEMPETER		2173	2216	2280	2288	2305	2316	2329	2340	suho	suho	2296	2182	suho	09.09.	>2350	30.08.1986
		70.360	69.240	2149	2178	2250	2273	2298	2311	2322	2334	2341	2320	2199	2132	2259			
		95045		2127	2129	2216	2262	2288	2305	2316	2329	2340	2296	2074	1808	1808	30.12.	1343	21.11.2000
126	L	0241 VRTOJBA		2032	2046	2091	2107	2119	2125	2130	2134	2136	2139	2122	2065	2139	19.10.	2139	19.10.2003
		64.550	64.050	2022	2027	2071	2095	2112	2122	2126	2131	2133	2132	2080	2044	2091			
		95048		2014	2014	2046	2088	2107	2119	2125	2130	2134	2131	2121	2036	1887	1887	31.12.	1300

## B.2. Mesečni in letni srednji vodostaji s konicami (I. 2003)

Št.	Tip	Postaja		nizek srednji vodostaj v cm												Zabeleženi ekstremi v obdobju				
		Kota "0"	Teren	visok												cm	datum			
		Šifra		1	2	3	4	5	6	7	8	9	10	11	12			leto	datum	
127	L	0330 MIREN		2222	2242	2252	2258	2267	2276	2277	2277	2281	2286	2283	2251	2286	10.10.	2395	01.10.1962	
		54.910	54.460	2192	2232	2247	2253	2261	2270	2276	2276	2277	2282	2264	2239	2256				
		95055		2152	2222	2242	2251	2258	2267	2276	2276	2274	2280	2251	2226	2152	01.01.	1648	02.12.2000	
128	L	0420 OREHOVLJE		2048	2185	2238	2256	2274	suho	suho	suho	suho	suho	2121	suho	26.06.	>2278	10.04.1993		
		51.780	50.780	1934	2116	2215	2249	2264	2276	---	---	---	---	2218	2077	2168				
		95060		1822	2048	2185	2238	2255	2274	suho	suho	suho	suho	2121	2034	1822	01.01.	1162	02.12.2000	

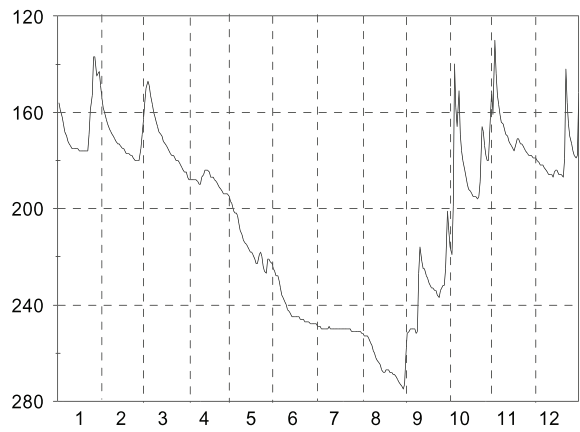
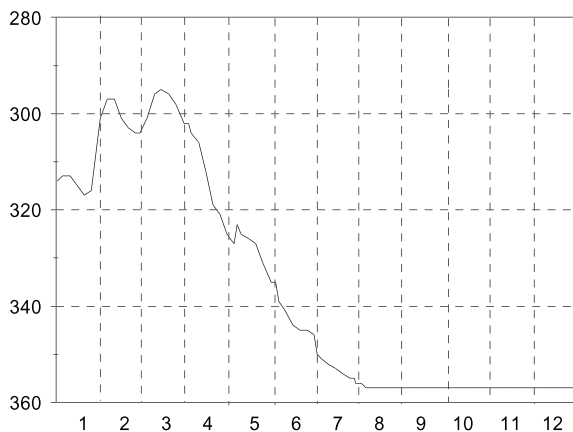
### B.3. Dnevni vodostaji z nivogramom - v cm (I. 2003)

Št.: 5      0120 MALI SEGOVCI      Šifra: 100070													Št.: 9      3370 RANKOVCI      Šifra: 010015												
Tip: O      Kota "0": 216.600      Teren: 216.160													Tip: O      Kota "0": 198.290      Teren: 198.140												
Dan	1	2	3	4	5	6	7	8	9	10	11	12	Dan	1	2	3	4	5	6	7	8	9	10	11	12
1	390												1	238										292	
2										438			2												
3													3												
4				388			416		442			442	4		199		192		244		280				
5	392	393	394	389	398	406	417	425	437	438	438	446	5	237	218	194	193	205	225	245	264	282	290	294	301
6		390	392										6	237		191		206		264					
7								427					7												
8	388				398								8												
9													9												
10	390	392	387	390	399	408	418	430	438	435	438	443	10	235	217	186	195	208	230	249	268	283	291	295	301
11													11												
12													12												
13													13												
14													14												
15	391	393	386	392	400	410	420	432	439	437	439	443	15	234	217	191	198	210	234	253	271	284	293	296	302
16													16												
17													17												
18													18												
19													19												
20	393	393	385	393	401	411	422	434	440	438	438	446	20	232	217	189	199	214	237	255	273	285	294	297	303
21													21												
22													22												
23													23												
24													24												
25	395	395	386	395	402	413	423	436	440	443	438	445	25	231	216	191	201	217	240	257	277	288	294	299	304
26													26												
27													27												
28													28		214										
29													29	221											
30	395		387	398	404	414	424	438	439	438	438	444	30	219		192	204	219	244	260	279	291	294	300	304
31													31												
Dan													Dan												
Hnk													Hnk												
Hs													Hs												
Hvk													Hvk												
Dan													Dan												
Hnk													Hnk												
Hs													Hs												
Hvk													Hvk												



### B.3. Dnevni vodostaji z nivogramom - v cm (I. 2003)

Št.: 14      0850 RENKOVCI      Šifra: 010045												Št.: 18      0473 KAPCA      Šifra: 010085																							
Tip: O      Kota "0": 175.140      Teren: 174.280						Tip: L      Kota "0": 164.800      Teren: 164.010																													
Dan	1	2	3	4	5	6	7	8	9	10	11	12	Dan	1	2	3	4	5	6	7	8	9	10	11	12										
1	314						356	suho	suho	suho	suho		1	156	158	163	187	197	226	249	252	261	209	161	179										
2							350	356	suho	suho			2	159	161	156	188	198	228	249	252	252	216	130	180										
3				302		335							3	162	163	150	188	201	228	249	253	251	219	144	181										
4													4	165	165	147	188	202	230	250	253	250	199	153	182										
5	313	297	301	304	327	339	351	suho	suho	suho	suho	suho	5	168	167	149	188	202	233	250	253	250	140	157	182										
6													6	170	168	153	188	203	236	250	254	250	158	161	182										
7	313				323								7	172	169	157	188	206	237	250	256	250	166	164	183										
8													8	173	170	160	189	209	239	250	257	252	151	165	184										
9													9	174	171	162	190	211	240	249	259	251	169	167	185										
10	313	297	296	306	325	341	352	suho	suho	suho	suho	suho	10	175	172	164	190	213	242	250	260	227	176	169	186										
11													11	175	173	166	187	214	243	250	262	216	180	170	186										
12													12	175	173	168	186	215	244	250	263	222	184	172	186										
13													13	175	174	169	184	216	245	250	264	225	187	173	187										
14													14	175	175	170	184	217	245	250	265	225	190	174	185										
15	315	301	295	312	326	344	353	suho	suho	suho	suho	suho	15	176	175	172	184	218	245	250	267	228	192	175	184										
16													16	176	176	173	185	218	245	250	268	229	193	176	184										
17													17	176	177	174	187	219	245	250	268	231	194	173	186										
18													18	176	177	175	187	221	245	250	267	232	195	171	186										
19													19	176	177	176	187	223	246	250	267	233	195	171	186										
20	317	303	296	319	327	345	354	suho	suho	suho	suho	suho	20	176	178	177	188	223	246	250	267	233	195	173	187										
21													21	176	178	178	189	219	246	250	268	234	196	173	179										
22													22	169	179	178	190	218	247	250	268	234	195	174	142										
23													23	159	180	179	191	220	247	250	269	236	189	175	156										
24													24	153	180	180	192	224	247	250	269	237	166	176	165										
25	316	304	298	321	331	345	355	suho	suho	suho	suho	suho	25	137	180	180	193	226	247	251	270	234	168	177	170										
26							355						26	137	180	181	194	227	248	251	271	233	174	178	173										
27							355						27	145	175	182	194	221	248	251	272	232	178	178	176										
28		304					355						28	144	169	183	194	221	248	251	273	232	180	178	178										
29							356						29	143		184	194	222	248	251	274	225	180	179	179										
30				325		346	356		suho	suho	suho		30	149		185	195	223	248	251	275	201	162	179	178										
31	301		302		335		356	suho			suho		31	154		185		225		251	273		151		152										
Dan												Dan																							
Hnk												Hnk																							
Hs												Hs																							
Hvk												Hvk																							
Dan												Dan																							
Hnk			suho			Hs			315			Hvk			295			Hnk			276			Hs			203			Hvk			123		





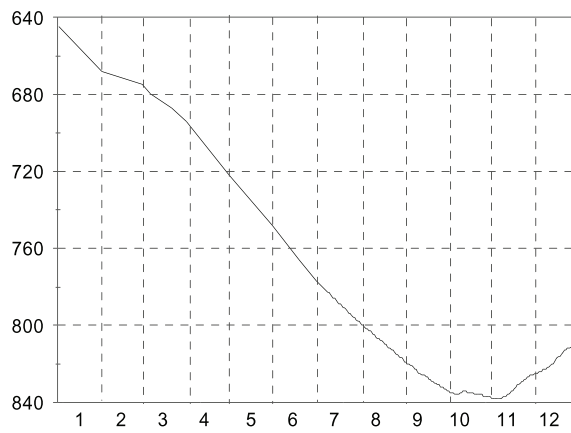
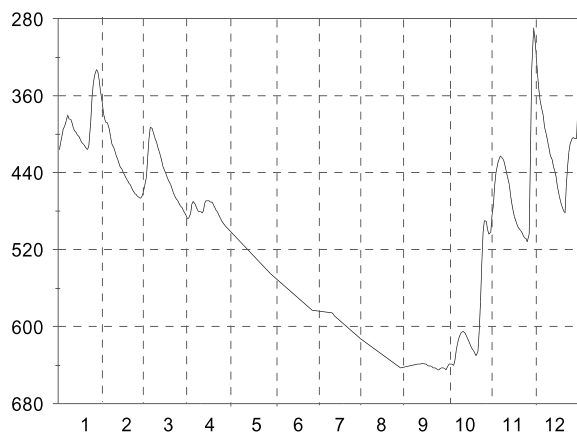






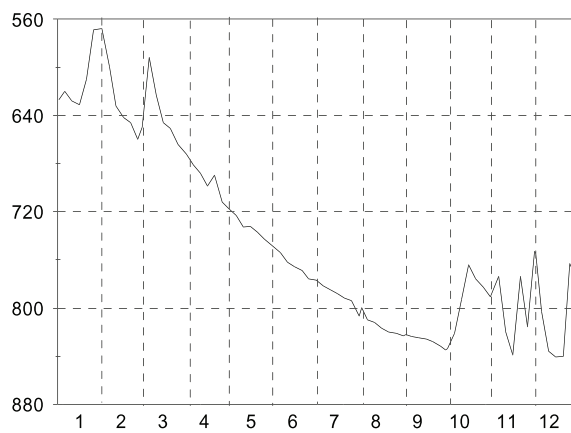
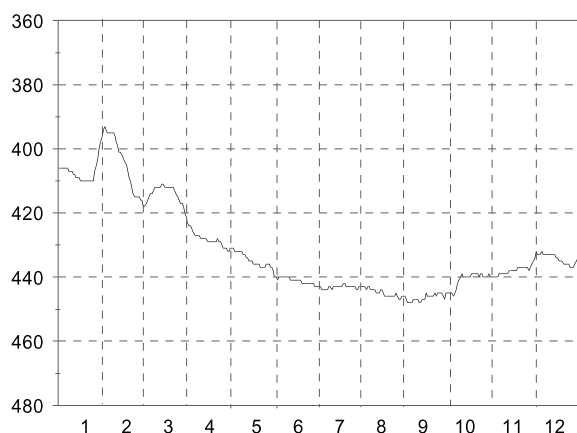
### B.3. Dnevni vodostaji z nivogramom - v cm (I. 2003)

Št.: 73      0300 KOZARJE      Šifra: 900040													Št.: 82      0111 CERKLJE      Šifra: 500061												
Tip: P      Kota "0": 303,310      Teren: 302,650													Tip: P      Kota "0": 153,980      Teren: 153,520												
Dan	1	2	3	4	5	6	7	8	9	10	11	12	Dan	1	2	3	4	5	6	7	8	9	10	11	12
1	416	379	461	488						639	475	318	1	645						800	819	834	838	825	
2	409	385	455	487						639	454	337	2							800	820	835	838	825	
3	402	388	445	483						639	441	353	3							801	820	835	838	824	
4	395	388	424	473						640	430	365	4							802	821	835	838	824	
5	392	395	405	470						635	426	375	5							802	821	836	838	824	
6	386	403	393	473						625	423	381	6		680					803	822	836	838	823	
7	380	410	394	476						618	424	393	7							803	823	836	838	823	
8	384	414	399	479						612	427	401	8							783	804	823	836	837	823
9	385	418	404	481						639	607	432	9							783	805	824	835	837	822
10	389	423	409	481						639	606	438	10							784	805	825	835	837	822
11	394	426	414	482			586			639	605	444	11							785	806	825	834	836	821
12	397	430	418	480			587			638	607	453	12							786	807	826	834	836	820
13	398	434	423	472			589			638	610	464	13							786	807	826	834	835	820
14	401	437	428	469						639	613	473	14							787	808	826	835	834	819
15	403	440	434	469						639	616	480	15							788	808	827	835	834	818
16	406	443	439	469						640	619	486	16							789	809	827	835	833	817
17	409	447	442	471						641	622	492	17							789	810	828	835	832	816
18	411	449	446	471						641	625	496	18							790	810	828	835	831	816
19	413	451	450	474						642	628	498	19					766		791	811	829	836	831	815
20	415	453	453	477						643	630	501	20							791	812	829	836	830	814
21	416	456	457	479						643	626	503	21							792	812	830	836	829	813
22	412	459	461	481						644	604	506	22							793	813	830	836	828	813
23	387	462	464	484						645	574	508	23							794	813	831	836	828	812
24	362	463	467	488						645	534	509	24							794	814	831	836	828	812
25	348	465	469	491						644	502	512	25							795	815	832	837	827	812
26	339	466	472	493						643	490	504	26							796	815	832	837	827	811
27	333	467	475	495		583				643	491	422	27							796	816	832	837	826	811
28	335	465	477							643	644	499	28		675					797	817	833	837	826	810
29	343		480		545					645	504	290	29							798	817	833	837	826	810
30	354		482							641	502	301	30							798	818	834	837	825	810
31	368		485				612			484			31	668		694				799	819		838		
Dan	1	27	31	27	29	27	31	28	23	3	25	20	Dan	31	28	31	30	30	30	31	30	29	30	1	1
Hnk	419	467	487	495	545	583	612	643	645	640	513	482	Hnk	668	675	694	722	748	777	800	819	834	838	838	825
Hs	387	433	443	479	545	583	594	643	642	589	451	415	Hs	657	675	687	722	748	772	791	809	827	836	833	818
Hvk	332	376	392	469	545	583	586	643	638	478	288	310	Hvk	645	675	680	722	748	766	783	800	819	834	825	810
Dan	27	1	6	15	29	27	11	28	12	31	29	1	Dan	1	28	6	30	30	18	8	1	1	1	29	27
Hnk		645										288	Hnk			838									645
Hs													Hs												



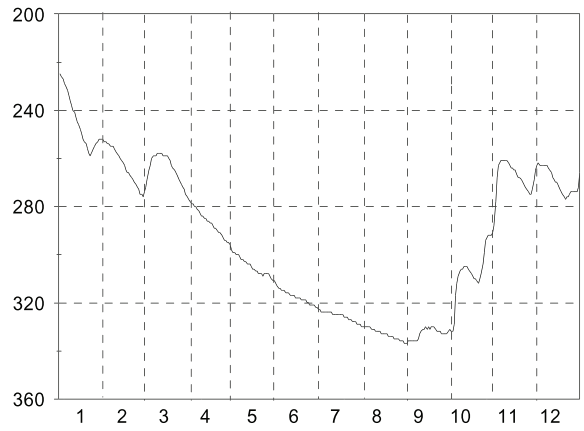
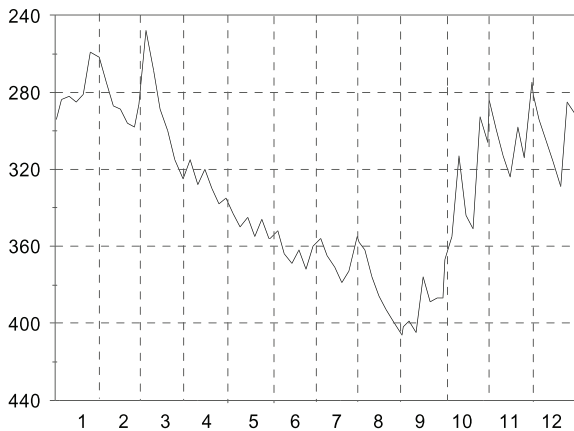
### B.3. Dnevni vodostaji z nivogramom - v cm (I. 2003)

Št.: 89      0111 SP. STARI GRAD      Šifra: 400015													Št.: 92      0650 BUKOŠEK      Šifra: 400040												
Tip: L      Kota "0": 153,810      Teren: 153,260													Tip: O      Kota "0": 155,770      Teren: 154,870												
Dan	1	2	3	4	5	6	7	8	9	10	11	12	Dan	1	2	3	4	5	6	7	8	9	10	11	12
1	406	394	418	423	431	440	443	443	447	445	440	432	1	627						800	822			755	
2	406	393	418	424	431	440	443	443	448	445	440	433	2												
3	406	394	417	424	431	441	443	443	448	445	440	433	3												
4	406	395	416	425	432	440	444	444	448	446	440	433	4												
5	406	395	415	426	432	440	444	443	448	445	439	432	5	620	600	592	681	723	754	782	810	824	821	774	803
6	406	395	414	427	432	440	444	443	447	444	439	433	6												
7	406	395	414	427	432	440	444	444	447	442	439	433	7												
8	407	395	413	427	432	440	444	444	447	441	439	433	8												
9	407	396	412	427	432	440	443	444	447	440	439	433	9												
10	407	398	412	428	433	440	443	444	448	439	439	433	10	628	632	623	688	733	762	785	812	825	793	820	836
11	408	399	412	428	433	440	444	445	448	440	439	433	11												
12	408	401	412	428	434	441	443	445	447	440	438	433	12												
13	409	401	412	428	434	441	443	445	447	440	438	433	13												
14	409	402	411	428	435	441	443	444	447	440	438	433	14												
15	409	403	411	429	435	441	443	444	445	440	438	434	15	631	642	646	699	732	766	788	817	826	764	839	841
16	410	404	412	429	435	441	443	445	446	440	438	434	16												
17	410	405	412	429	436	441	443	446	446	439	438	435	17												
18	410	407	412	429	436	441	443	446	446	439	437	435	18												
19	410	409	412	429	436	441	442	446	446	439	437	435	19												
20	410	410	412	429	436	442	442	446	446	439	437	436	20	610	646	651	690	737	769	792	820	828	776	774	840
21	410	412	412	429	436	442	443	446	445	439	437	436	21												
22	410	414	412	428	437	442	443	446	446	440	437	436	22												
23	410	415	413	429	437	442	443	446	445	439	437	436	23												
24	410	415	414	429	437	442	443	446	445	439	437	436	24												
25	410	415	415	430	437	442	443	445	445	440	437	437	25	569	660	664	712	743	776	794	821	832	783	816	763
26	407	415	416	431	436	442	443	446	445	440	438	437	26												
27	405	416	417	431	436	442	443	447	446	440	437	437	27												
28	403	416	417	431	436	442	444	447	447	440	436	436	28		650										
29	400		418	432	437	443	444	446	445	439	435	435	29									835			
30	398		420	432	437	443	443	446	445	440	434	434	30				718	748	777	807	823	834	791	753	778
31	396		421		438		443	446		440		434	31	568		672								780	
Dan	25	28	31	28	31	29	1	27	14	4	1	24	Dan	15	25	31	30	30	30	30	30	29	5	15	15
Hnk	412	419	424	432	440	444	444	448	449	447	441	437	Hnk	631	660	672	718	748	777	807	823	835	821	839	841
Hs	407	404	414	428	435	441	443	445	446	441	438	434	Hs	608	638	641	698	736	767	791	815	828	788	796	800
Hvk	395	393	411	424	431	440	442	443	445	439	432	432	Hvk	568	600	592	681	723	754	782	800	822	764	753	755
Dan	31	2	14	1	1	1	19	1	15	10	30	1	Dan	31	5	5	5	5	5	5	1	1	15	30	1
Hnk		449					Hs	431		Hvk	393		Hnk		841					Hs	742		Hvk	568	



### B.3. Dnevni vodostaji z nivogramom - v cm (I. 2003)

Št.: 94      0880 ŠMALČJA VAS      Šifra: 600015												Št.: 106      VČ-5072 LATKOVA VAS      Šifra: 350050													
Tip: O      Kota "0": 177.220      Teren: 176.480												Tip: L      Kota "0": 269.940      Teren: 269.370													
Dan	1	2	3	4	5	6	7	8	9	10	11	12	Dan	1	2	3	4	5	6	7	8	9	10	11	12
1	294							358	402			281	1	225	253	274	277	298	312	323	330	337	331	288	263
2													2	226	253	272	278	299	313	323	330	336	332	278	262
3													3	227	254	269	279	299	314	324	330	336	332	268	263
4													4	229	254	265	279	300	314	324	330	336	329	263	263
5	284	275	248	315	343	352	356	362	399	355	299	294	5	230	255	263	280	300	315	324	330	336	317	262	263
6													6	232	255	260	280	300	315	324	330	336	312	261	263
7													7	234	255	259	281	301	315	324	331	336	309	261	263
8													8	236	256	259	282	302	316	324	331	336	307	261	263
9													9	238	257	259	283	302	316	324	331	335	306	261	264
10	282	287	269	328	350	364	365	376	405	313	313	305	10	240	258	258	284	303	316	324	332	333	306	261	265
11													11	241	259	258	284	303	317	325	332	332	305	262	266
12													12	243	260	258	285	304	317	325	332	331	305	263	268
13													13	245	261	258	285	304	317	325	332	331	305	264	269
14													14	246	262	259	286	304	317	325	333	330	306	264	270
15	285	289	289	320	345	369	371	386	376	344	324	316	15	248	263	259	286	305	318	325	333	331	307	265	270
16													16	250	265	259	287	306	318	325	333	330	308	265	271
17													17	252	266	259	287	306	318	325	333	331	309	267	273
18													18	253	266	260	288	307	318	325	333	330	310	268	274
19													19	254	267	261	289	307	319	326	334	330	310	268	275
20	281	296	300	330	355	362	379	393	389	351	298	329	20	256	268	263	289	308	319	326	334	330	311	269	276
21													21	258	269	264	290	308	319	326	334	331	312	270	277
22													22	259	270	265	291	308	319	327	334	332	310	271	276
23													23	258	271	266	291	309	320	327	335	332	308	272	276
24													24	256	272	267	292	308	320	327	335	332	304	273	275
25	259	298	315	338	346	372	373	399	387	293	314	285	25	255	273	269	293	308	321	328	335	333	299	274	274
26													26	254	275	270	294	308	321	328	335	333	294	275	274
27													27	253	275	271	294	308	321	328	336	333	293	275	274
28		286											28	252	276	272	295	309	321	329	336	333	292	273	274
29									387				29	252		273	295	310	322	329	336	333	292	269	274
30				335	356	360			367	306	275		30	252		275	296	311	322	329	337	332	292	265	272
31	262		325		356		355	406		284	292		31	252		276		311		330	337		291	266	
Dan												Dan													
Hnk												Hnk													
Hs												Hs													
Hvk												Hvk													
Dan												Dan													
Hnk			Hs			Hvk			Hnk			Hs			Hvk										





### B.3. Dnevni vodostaji z nivogramom - v cm (I. 2003)

Št.: 125		0220 ŠEMPETER						Šifra: 950045					
Tip: L		Kota "0": 70.360			Teren: 69.240								
Dan	1	2	3	4	5	6	7	8	9	10	11	12	
1	2113	2167	2217	2264	2288	2305	2316	2330	2340	suho	2248	2122	
2	2149	2173	2220	2264	2289	2306	2317	2330	2340	suho	2134	2132	
3	2137	2173	2223	2266	2291	2307	2317	2330	2340	suho	2136	2141	
4	2136	2137	2226	2268	2292	2307	2318	2331	2341	suho	2160	2148	
5	2130	2133	2228	2270	2293	2307	2318	2331	2341	suho	2184	2151	
6	2128	2151	2230	2272	2294	2307	2318	2332	2341	suho	2200	2154	
7	2129	2161	2231	2275	2295	2308	2319	2332	2341	suho	2212	2157	
8	2136	2164	2232	2277	2296	2309	2319	2332	2341	suho	2223	2160	
9	2138	2166	2234	2278	2296	2309	2320	2332	suho	suho	2230	2160	
10	2139	2166	2238	2279	2296	2309	2320	2333	suho	suho	2234	2161	
11	2140	2168	2241	2282	2296	2309	2320	2333	suho	suho	2239	2161	
12	2143	2171	2243	2268	2297	2309	2320	2333	suho	suho	2242	2159	
13	2145	2173	2244	2264	2297	2310	2321	2333	suho	suho	2244	2159	
14	2146	2174	2247	2266	2297	2311	2321	2334	suho	suho	2245	2160	
15	2147	2176	2249	2268	2298	2311	2322	2333	suho	suho	2244	2159	
16	2148	2179	2251	2270	2299	2311	2322	2333	suho	suho	2245	2161	
17	2149	2184	2254	2271	2300	2311	2322	2334	suho	suho	2222	2167	
18	2152	2185	2256	2271	2300	2311	2322	2334	suho	suho	2220	2174	
19	2155	2186	2259	2272	2300	2311	2323	2335	suho	suho	2220	2177	
20	2157	2186	2259	2272	2301	2312	2323	2335	suho	2341	2220	2180	
21	2159	2188	2261	2272	2301	2312	2323	2336	suho	2336	2220	2167	
22	2162	2195	2262	2273	2301	2313	2324	2336	suho	2335	2221	2144	
23	2164	2202	2264	2273	2301	2312	2324	2336	suho	2329	2220	2148	
24	2165	2206	2266	2275	2302	2313	2325	2336	suho	2316	2218	2159	
25	2167	2207	2268	2279	2302	2314	2326	2336	suho	2314	2217	2165	
26	2169	2207	2268	2280	2302	2314	2326	2337	suho	2314	2177	2164	
27	2171	2208	2270	2281	2302	2314	2326	2338	suho	2315	2105	2166	
28	2165	2211	2271	2282	2303	2314	2327	2338	suho	2315	2078	2161	
29	2158		2274	2283	2303	2315	2327	2338	suho	2315	2094	2009	
30	2156		2276	2286	2303	2315	2328	2339	suho	2310	2109	1833	
31	2159		2274		2303		2328	2339		2300		1820	
Dan	27	28	30	30	31	30	31	31	9	1	1	21	
Hnk	2173	2216	2280	2288	2305	2316	2329	2340	suho	suho	2296	2182	
Hs	2149	2178	2250	2273	2298	2311	2322	2334	2341	2320	2199	2132	
Hvk	2127	2129	2216	2262	2288	2305	2316	2329	2340	2296	2074	1808	
Dan	5	5	1	1	1	1	1	1	1	31	28	30	
Hnk	suho			Hs			2259			Hvk			1808

